



BORSOD-ABAÚJ-ZEMPLÉN MEGYEI KORMÁNYHIVATAL

Ügyiratszám: BOH/01/2912-1/2016.
Ügyintéző: Berta Béla
Telefon: 46/503-428

Tárgy: Ajánlás **654700** kódszámú
vadászterület határára
Hiv. szám: -
Melléklet(ek): 2 db térkép

A J Á N L Á S

A Borsod-Abaúj-Zemplén Megyei Kormányhivatal hivatalból ajánlást tesz közzé hirdetményi úton a 654700 kódszámú vadászterület határára, a 2017.03.01-től- 2037.02.28-ig tartó üzemtervi ciklusra az alábbiak szerint:

A térképmellékleten jelölt vadászterület szöveges határleírása a következő:

A Boldvát Borsodszirákkal összekötő közút Zilizi elágazásától indulva a közút, Borsodszirákon keresztül az Edelény belterületén lévő 27-es közút kereszteződéséig. Innen a 27-es közút az Abodi elágazásig. Innen az Abodra vezető közút Ládbesenyőn keresztül a Ládbesenyő-Abod-Lak községhatárok találkozási pontjáig. Innen a Ládbesenyő 054 helyrajzi számú kivett földút, majd annak folytatásában a Lak 31 helyrajzi számú kivett földút a 27-es határdombig. Innen a Ládbesenyő 10-es, és a Lak 13-as erdőtagok közös határa (Ládbesenyő-Lak községhatár) a 22-es határdombig. A 22-es határdombtól a Ládbesenyő 035/1 helyrajzi számú kivett földút, majd a Ládbesenyő 7/A erdőrészlet északi határa a 14-es határdombig. Innen a Ládbesenyő-Balajt községhatár a 15-ös határdombig, majd a 15-ös határdombtól a Balajt 039 helyrajzi számú kivett földút, majd a Damak 1-es erdőtag és a Lak 27-es, 11-es erdőtag közös határa a Damak 020/1 helyrajzi számú kivett földútig. Innen a Damak 020/1 helyrajzi számú kivett földút a Hegymegét Damakkal összekötő közútig. Innen a Damak 024 helyrajzi számú kivett földút (Damak-Hegymeg községhatár) a Damak 025 helyrajzi számú kivett útig. A Damak 025 helyrajzi számú kivett földút, majd annak folytatásában a Hangács 033/a helyrajzi számú kivett földút, a 17-es határdombig. Innen a Hangács 026/a helyrajzi számú kivett földút a Hangács 042 helyrajzi számú kivett útig. Innen a Hangács 042 helyrajzi számú kivett út a Tomor-Hangács közigazgatási határig. Innen a Tomor 051 helyrajzi számú kivett út, a Hangács 057/2 helyrajzi számú kivett útig. Innen a Hangács 057/2 helyrajzi számú kivett út, majd annak folytatásában a Hangács 057/1/b helyrajzi számú kivett út, a Hangács 052/b helyrajzi számú út, a Hangács 065/1 helyrajzi számú kivett útig. Innen a Hangács 065/1 helyrajzi számú kivett út a Hangács 071 és 072 helyrajzi szám határáig, innen a Hangács 071 és 72 helyrajzi számok határa, majd a Hangács 084/b és a 085 helyrajzi számok határa a Hangács 6A erdőrészlet határáig. Innen a Hangács 6A erdőrészlet keleti határa a Hangács 087 helyrajzi szám északi határa, majd a Hangács 087 helyrajzi számú szántó és a 086 helyrajzi szám közös határa, a Hangács 087 és a Hangács 088/16/b helyrajzi számú legelő határa a Hangács 018 helyrajzi számú kivett útig. Innen a Hangács 0128 helyrajzi számú kivett földút, a Hangács 0124/1/a, 0146, 0149/a helyrajzi számú kivett utak Hangács belterületéig, innen a közút Nyomár és Ziliz érintésével a Boldvát Borsodszirákkal összekötő közút kereszteződéséig.

Megjegyzés: A határleírással körbehatárolt terület vadászterületnek nem minősülő földrészeteket is tartalmaz.

A vadászterület becsült mérete: 6228 ha

Az ajánlással érintett vadászterület a következő tájegységen belüli, lejáró üzemtervű vadászterületekkel szomszédos:

- 654810
- 654210
- 654610
- 656010
- 655910

Az **1996. évi LV. törvény** (Vtv.) 11/A. § (4) alapján, a vadászati hatóság az ajánlást a hirdetőtábláján, és elektronikus tájékoztatásra szolgáló honlapján legalább harminc napra hirdetmény formájában közzéteszi. A vadászati hatóság kezdeményezi minden érintett település önkormányzatának hirdetőtábláján, illetve elektronikus tájékoztatásra szolgáló honlapján a hirdetmény formájában való közzétételt, amelyet az önkormányzat tájékoztató jelleggel legalább harminc napra közzétesz.

A Vtv 11/A. § (5) bekezdése alapján az ajánlással érintett vadászterület földtulajdonosa az ajánlásra

a) a vadászterület határaival kapcsolatos módosító javaslatot, illetve

b) új vadászterület kialakítását célzó javaslatot [az a) és b) pont a továbbiakban együtt: **módosító javaslat**]

nyújthat be a vadászati hatósághoz a hatályos vadgazdálkodási üzemtervi ciklus utolsó vadászati évének május 15. napjáig.

- A földtulajdonos a módosító javaslatot **egyedül**, vagy **más földtulajdonossal együtt** is benyújthatja.
- A módosító javaslatot a 8. §-ban és a 19. § (2) bekezdésében meghatározott feltételek figyelembevételével lehet benyújtani, azzal, hogy **legalább háromszáz hektár, egybefüggő, vadászterületnek minősülő területre** vonatkozhat, amely terület legfeljebb egyharmada más, nem a módosító javaslatot benyújtó földtulajdonos(ok) tulajdonában is lehet.
- Az e § előírásainak megfelelő módosító javaslat befogadásáról a vadászati hatóság 10 napon belül végzéssel dönt. A **vadászati hatóság** módosító javaslat befogadásáról szóló **döntésével szemben** jogorvoslati kérelemmel a vadászterület határát megállapító döntéssel szemben benyújtott **fellebbezéssel** lehet élni.
- Ha a vadászati hatóság ajánlásában szereplő vadászterület határára nem érkezik érvényes módosító javaslat, a vadászati hatóság a vadászterület határának megállapítására vonatkozó szabályok szerint hivatalból megállapítja a vadászterület határát.

79/2004. (V. 4.) FVM rendelet (Vhr.) 7. § (1) bekezdése alapján a Vtv. 11/A. § (5) bekezdésében meghatározott módosító javaslatot ahhoz a vadászati hatósághoz kell benyújtani, amelyik az ajánlást tette.

- Ha a módosító javaslatot benyújtó tulajdonos nem személyesen tesz jognyilatkozatot, képviseletéről a Polgári Törvénykönyv képviseleti jogra vonatkozó rendelkezéseinek megfelelő és a Vhr. 15. számú mellékletben meghatározott adattartalommal kiállított írásbeli meghatalmazás útján gondoskodhat.
- A meghatalmazás a 9. § (3) bekezdésében meghatározott, a tulajdonjog igazolására elfogadható dokumentumok valamelyikével együtt érvényes.
- Állami tulajdonú földterület esetén a vadászati joggal kapcsolatos eljárásokban meghatalmazásnak minősül a vagyonkezelési szerződésbe foglalt, vadászati joggal összefüggő képviseletre vonatkozó meghatalmazás, amely a meghatalmazott által bemutatott, a képviselettel érintett állami földterületek listájával együtt érvényes.
- A módosító javaslattal érintett ingatlan esetében, ha az ingatlanak több tulajdonosa van, érvényes jognyilatkozatot csak egy személy tehet. A tulajdonostársak képviseletükről tulajdoni hányaduk arányában számított szótöbbséggel határoznak.
- (6) Ha a földtulajdonos más földtulajdonossal együtt nyújt be módosító javaslatot a vadászati hatósághoz, a módosító javaslatban meg kell nevezni a módosító javaslat kapcsolattartóját (a továbbiakban: meghatalmazott kapcsolattartó).

• A vadászati hatósághoz benyújtott módosító javaslatnak tartalmaznia kell:

a) a módosító javaslatot benyújtó személy vagy a meghatalmazott kapcsolattartó teljes bizonyító erejű magánokiratba foglalt nyilatkozatát arra vonatkozóan, hogy a módosító javaslat **melyik ajánlásban szereplő** – kódszámokkal megjelölt – **vadászterületeket érinti**;

- b) a módosító **javaslattal érintett földterület határleírását;**
- c) a módosító javaslattal érintett földterület **legalább 1:25000 méretarányú** topográfiai térképi megjelenítését, feltüntetve az ajánlással érintett vadászterület **határvonalát;**
- d) a módosító javaslattal érintett földterületnek az ingatlanügyi hatóság által papíralapon vagy elektronikus adathordozón kiadott **helyrajzi számait és annak területi kiterjedését hektárban**, valamint a **földtulajdonosok nevét és tulajdoni hányadát;**
- e) a módosító javaslatot benyújtó személy vagy a meghatalmazott kapcsolattartó nyilatkozatát arról, hogy a tulajdonában, illetve a képviselt személyek tulajdonában lévő **földterület milyen százalékos arányban áll a módosító javaslattal érintett teljes földterülettel;**
- f) a módosító javaslatot benyújtó személy vagy a meghatalmazott **kapcsolattartó nevét és elérhetőségét.**

A módosító javaslat térképi megjelenítése és szöveges határleírása közötti eltérés esetén a szöveges határleírás tekintendő irányadónak.

Ha a vadászati hatóság ajánlásában szereplő vadászterület határára nem érkezik érvényes módosító javaslat, a vadászati hatóság a vadászterület határának megállapítására vonatkozó szabályok szerint hivatalból megállapítja a vadászterület határát.


A hirdetmény kifüggesztésének napja: 2016. év hó nap

A hirdetmény levételének napja: 2016. hó nap

Az ajánlással szemben fellebbezésnek helye nincs.

Tájékoztatom, az ajánlással érintett vadászterület földtulajdonosait, hogy az ajánlással kapcsolatos iratokba a **Borsod-Abaúj-Zemplén Megyei Kormányhivatal Földművelésügyi és Erdőgazdálkodási Főosztálynál** (3526 Miskolc, Blaskovics út 24.) ügyfélfogadási időben (Hétfőn 8:00-12:00 óráig és 13:00-16:00 óráig, Szerdán 8:00-12:00 óráig, Pénteken 8:00-12:00 óráig) betekinhet.

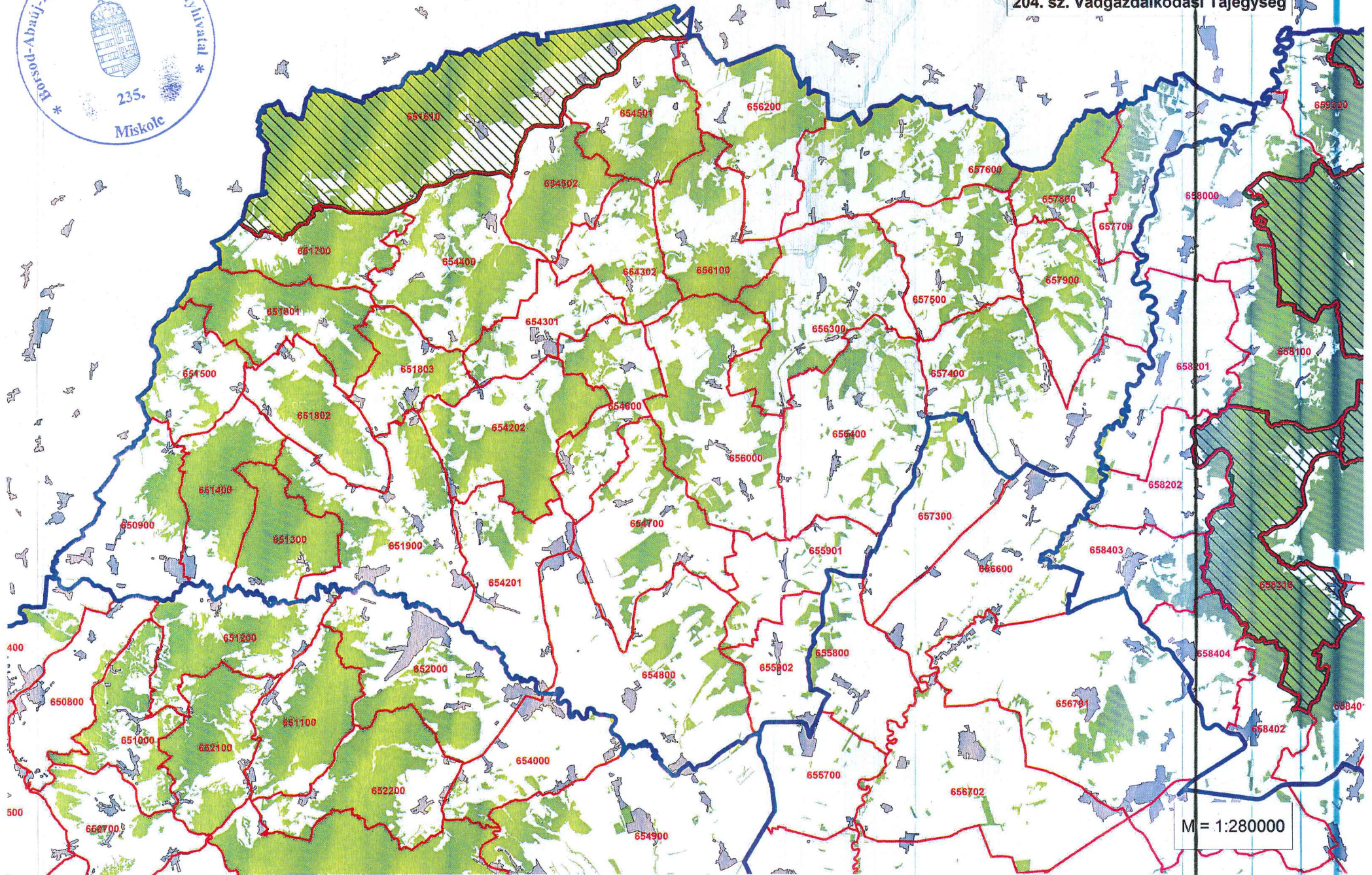
Miskolc, 2016. március ^{30.}.....



.....
Demeter Ervin
kormány megbízott

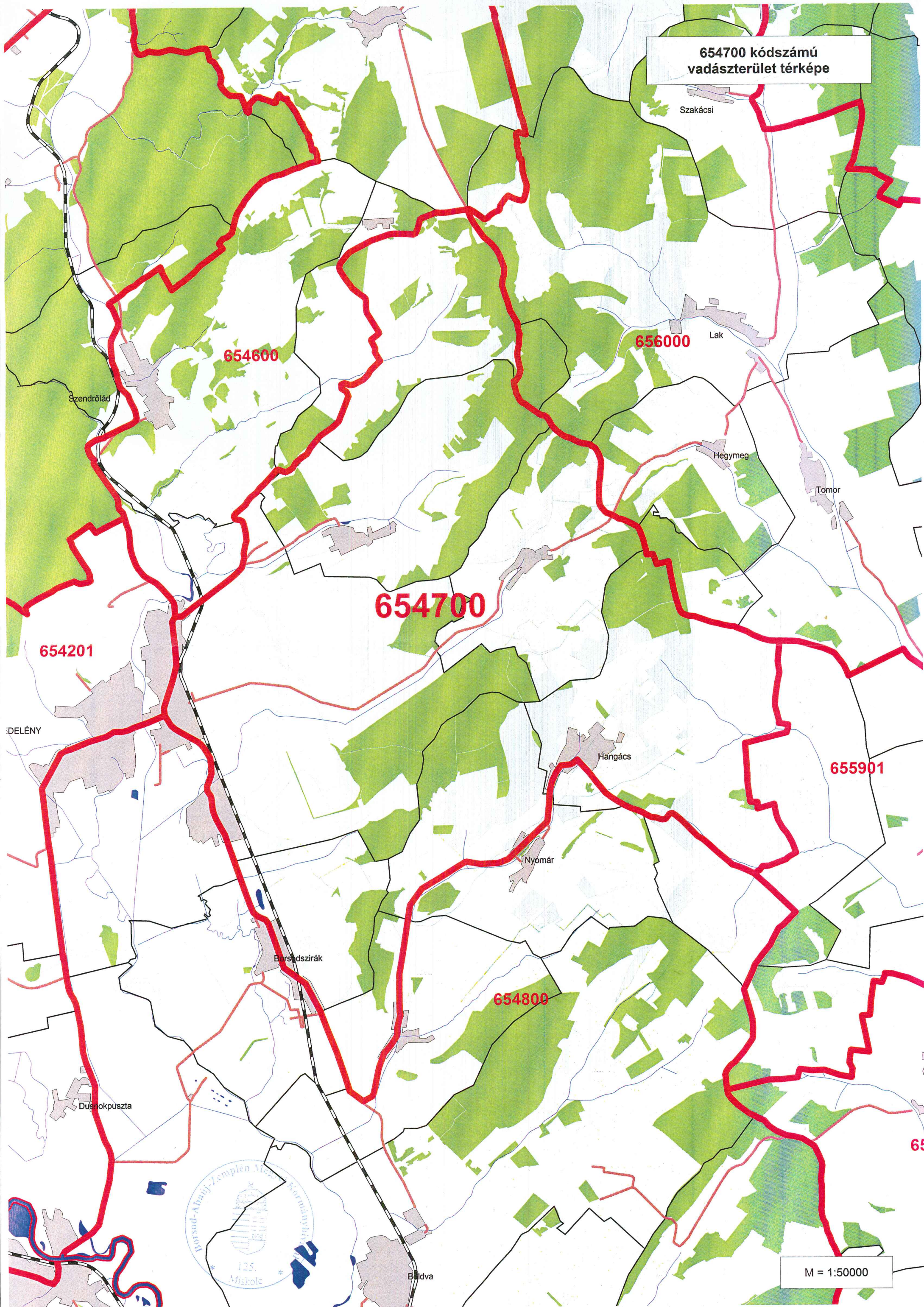


Átnézeti térkép
204. sz. Vadgazdálkodási Tájégség



M = 1:280000

654700 kódszámú
vadászterület térképe



M = 1:50000